CABANES
els nostres noms

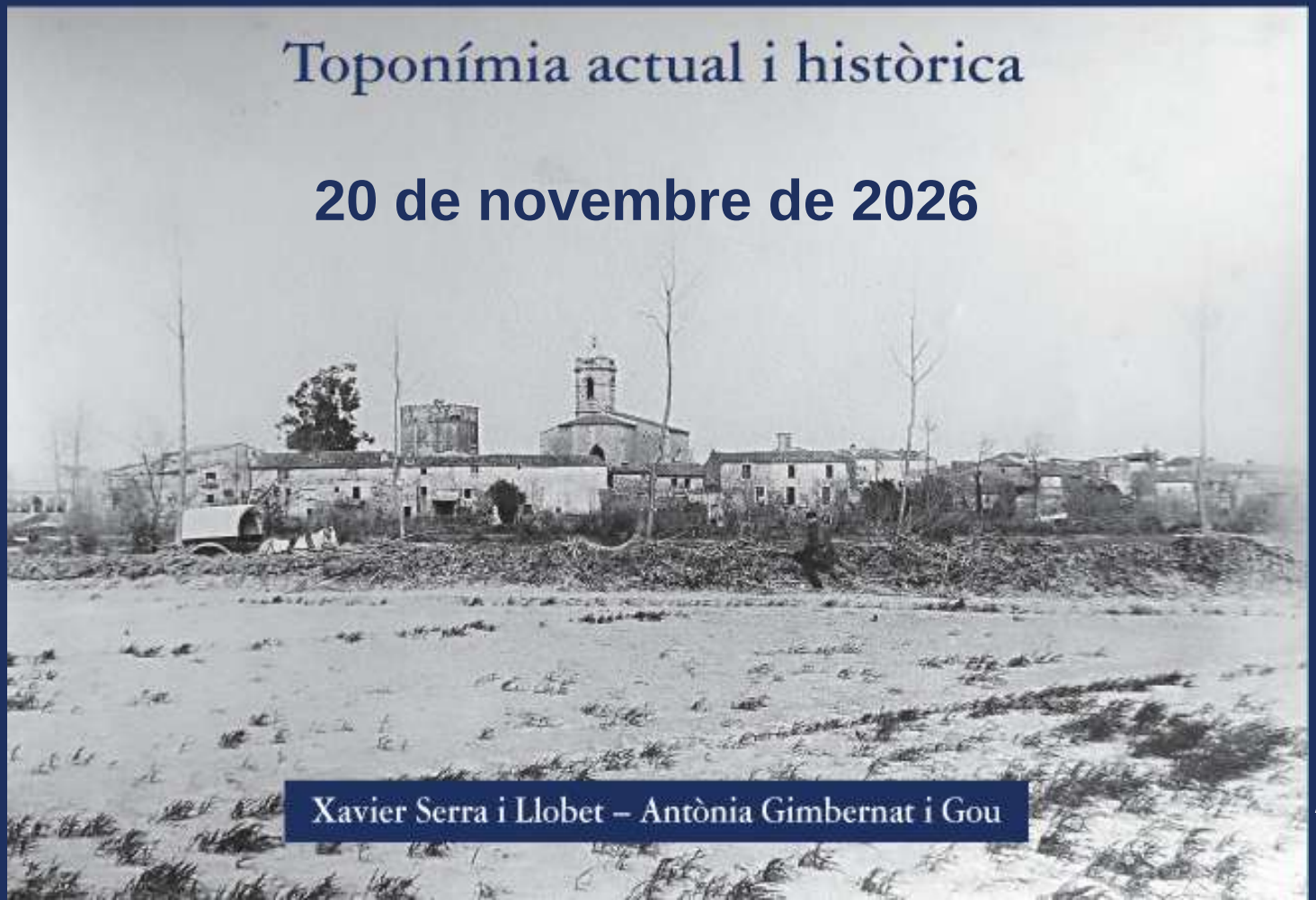

Foto: Josep M. Cañellas
Àlbum Rubadonadeu
Font: Biblioteca-Arxiu
Palau de Peralada

EL SALITAR



1889



2026

Entrada del poble venint de Figueres

El nou traçat de la carretera és de l'any 1940



CASTELL i VILA de CABANES



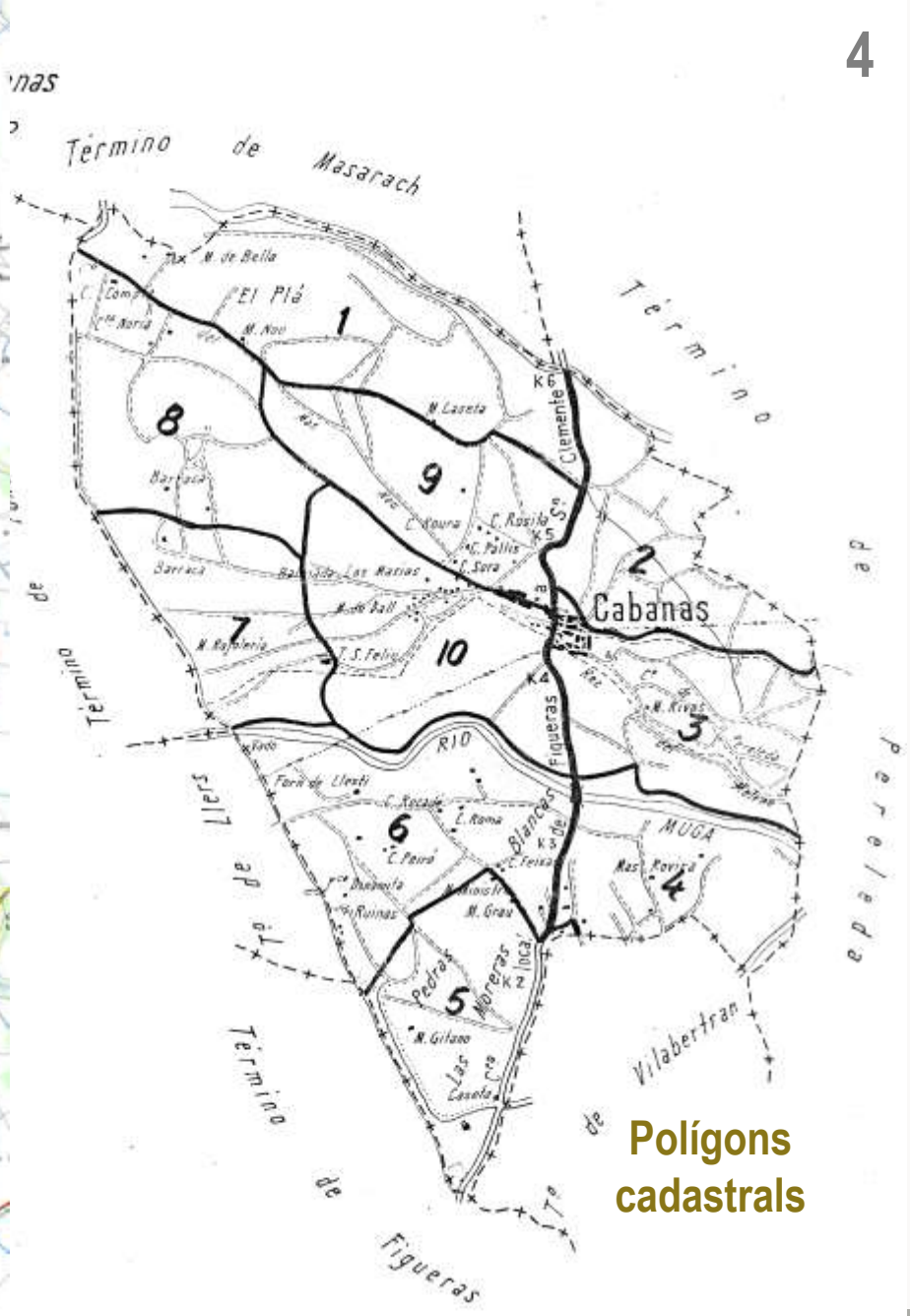

Polígons cadastrals



Terme de Cabanes (1705/1715)

Font: BNE - El terme ocupa part del marge esquerra del Llobregat

LA MUGA

TERME DE CABANES

CAMINS

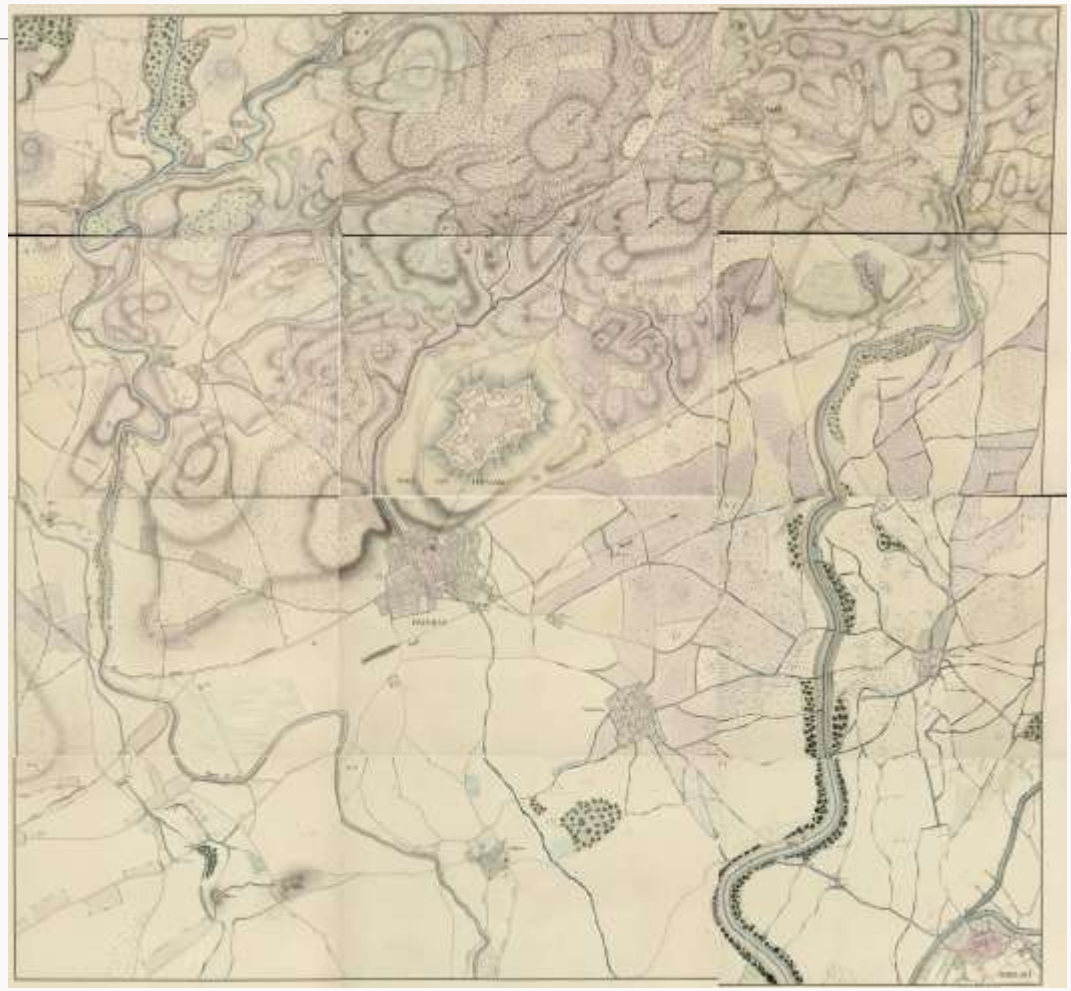

La Muga i el terme de Cabanes (1823). Font: ICGC

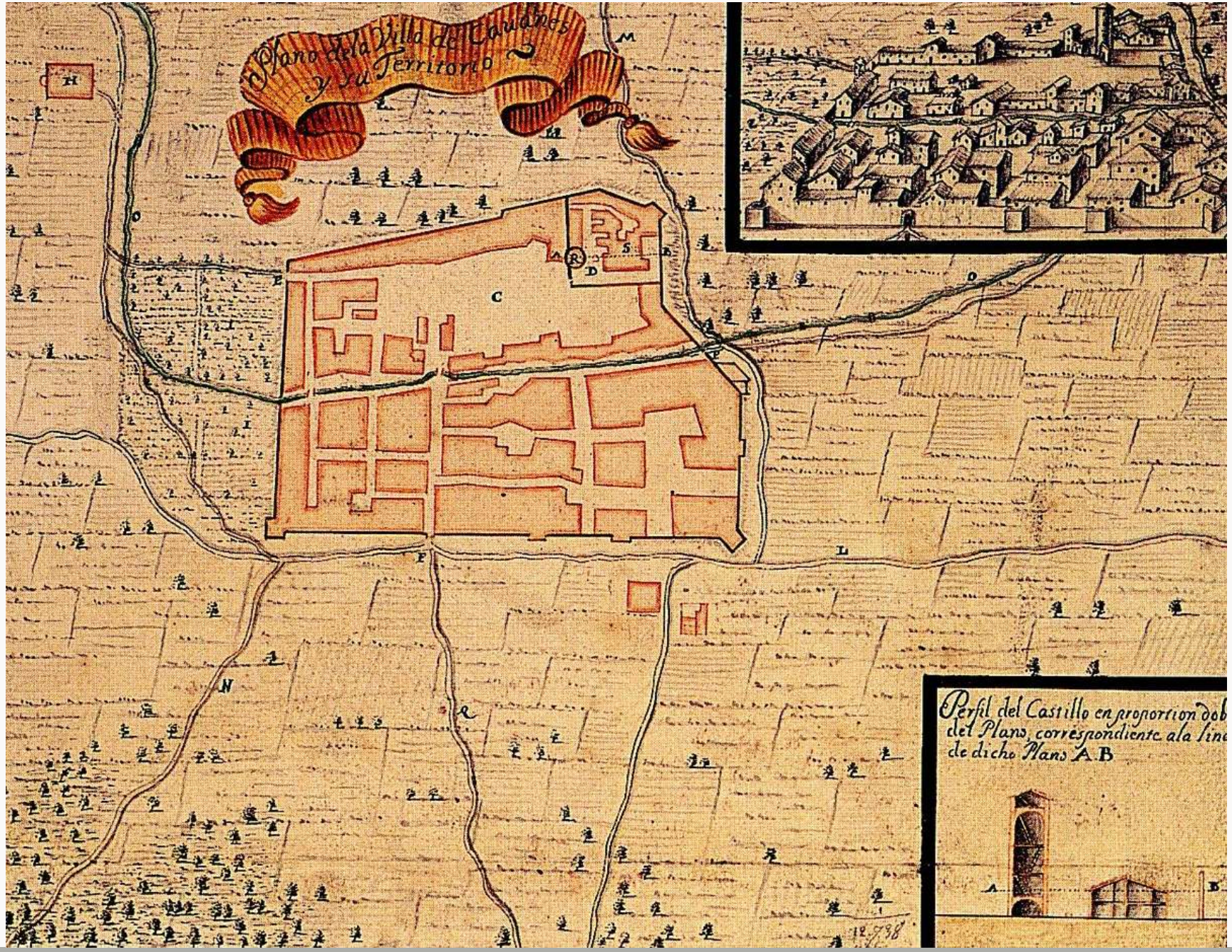

Castell i Lloc de Cabanes (1705/1715)

Font: Castells, Ramon M. *Ciutats de Girona: catàleg de plànols de les ciutats de Girona des del segle XVII al XX*. COAC:Ajuntament Girona, 1994

Plànol (1807). Font: Biblioteca-Arxiu del Palau de Peralada



Plànol (1952). Font: Ajuntament de Cabanes

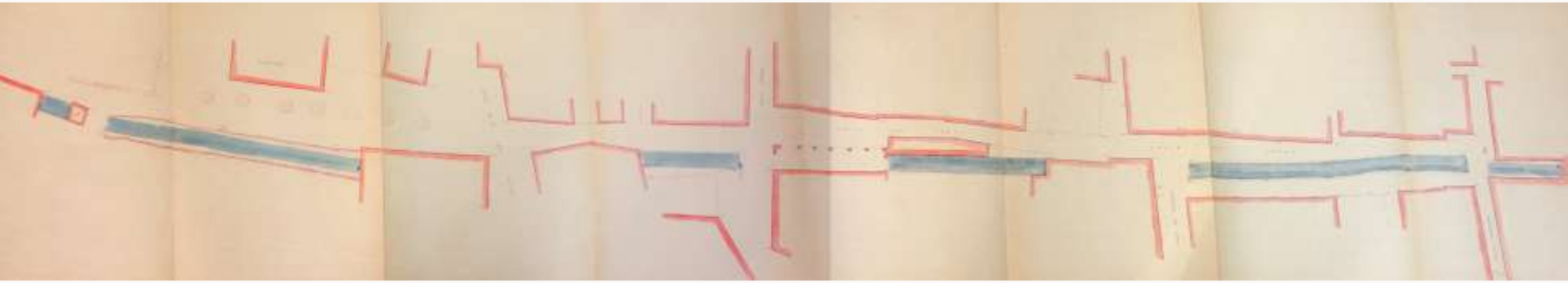

LLIBRE DE LA UNIVERSITAT DE CABANES (ACAE)

REC DEL MOLÍ

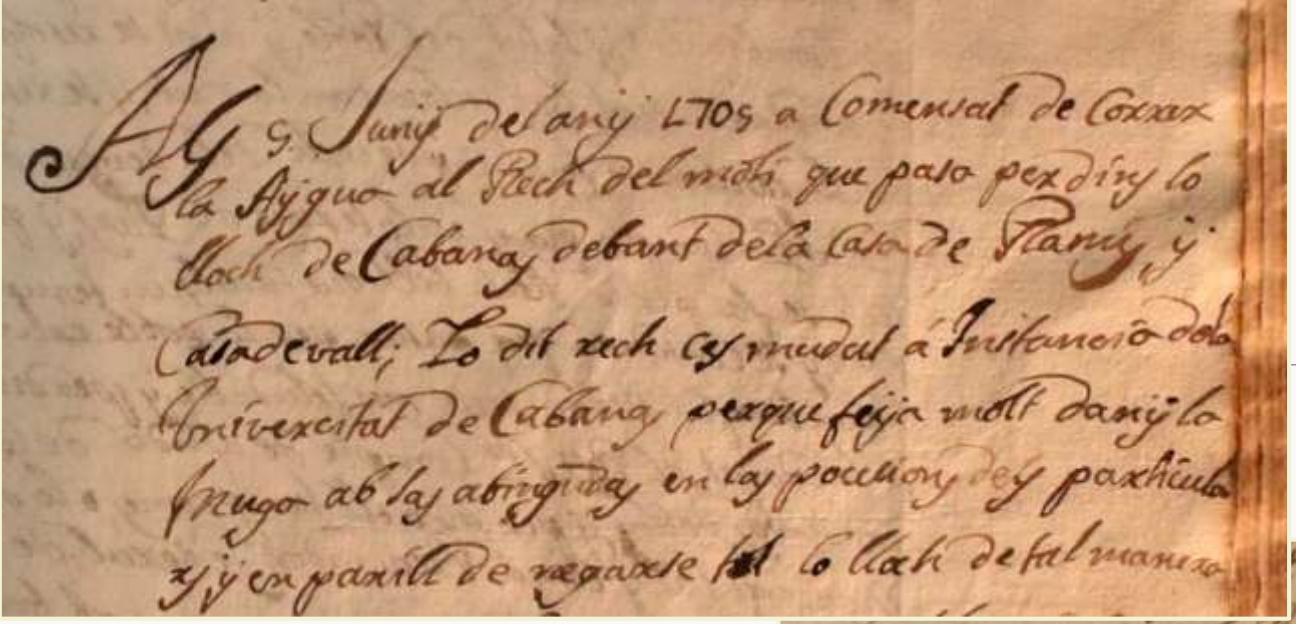

El 5 de juny de 1705 comença a córrer l'aigua del rec del Molí que pasa per dins del lloc de Cabanes, davant de les cases de Ramis i Casadevall.

(…) lo dit rech ces mudat a instancia de la Universitat de Cabanes perque feÿa molt danÿ la Muga ab sas abingudas (…) lo rech se fos per lo Rech Vell que ja algun temps era passat (…)

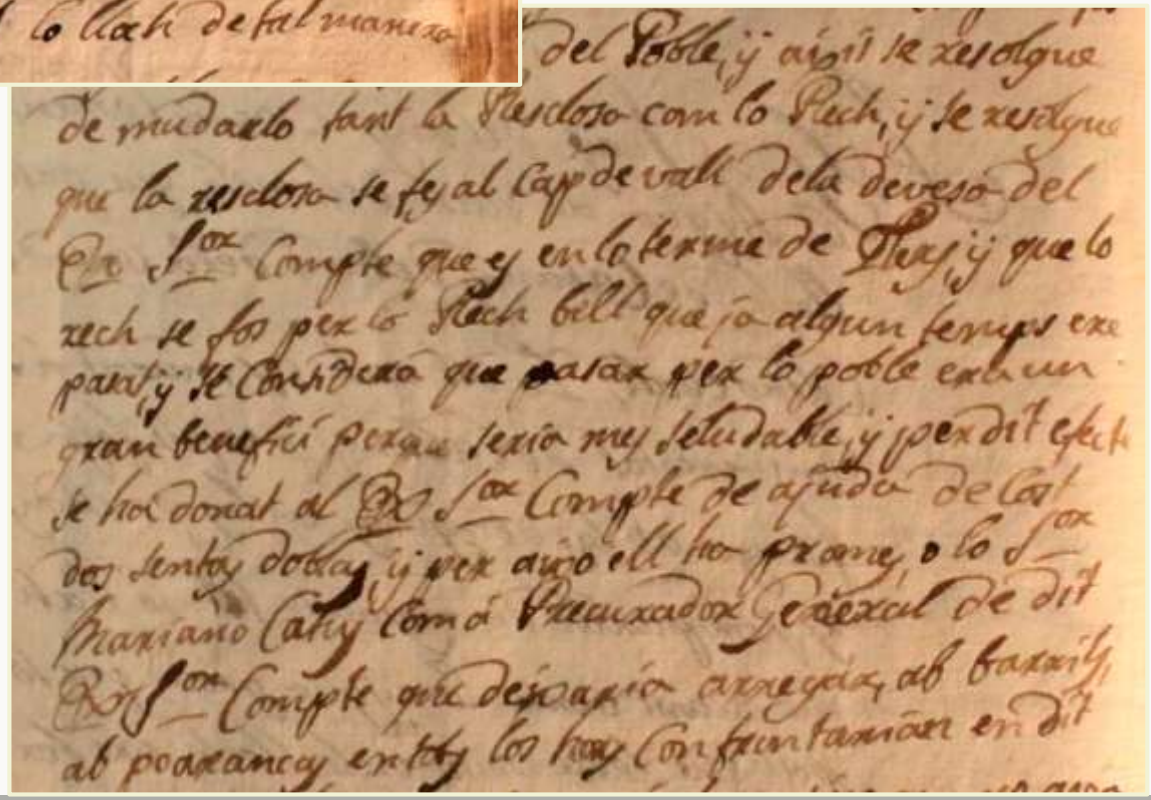

REC del MOLÍ (1705)



REC del MOLÍ – MAS RIBAS (mas Maimó)



els Massons
(abans els Casals)

molí de la Cavalleria
o de la Milícia
(després de l'Església)

Hortes de Baix

Camps del Cementiri

Cabanes

Ca l'Avia
Can Carreres Puig
Casa Porxada
Can Vanover
Sant Vicenç
Sant Sebastià
Ajuntament
la Torre
Plaça de la Torre
Plaça de l'Oli
Creu de Terme
Cementiri de Cabanes
Camí del Pont
CV-6024
100 m

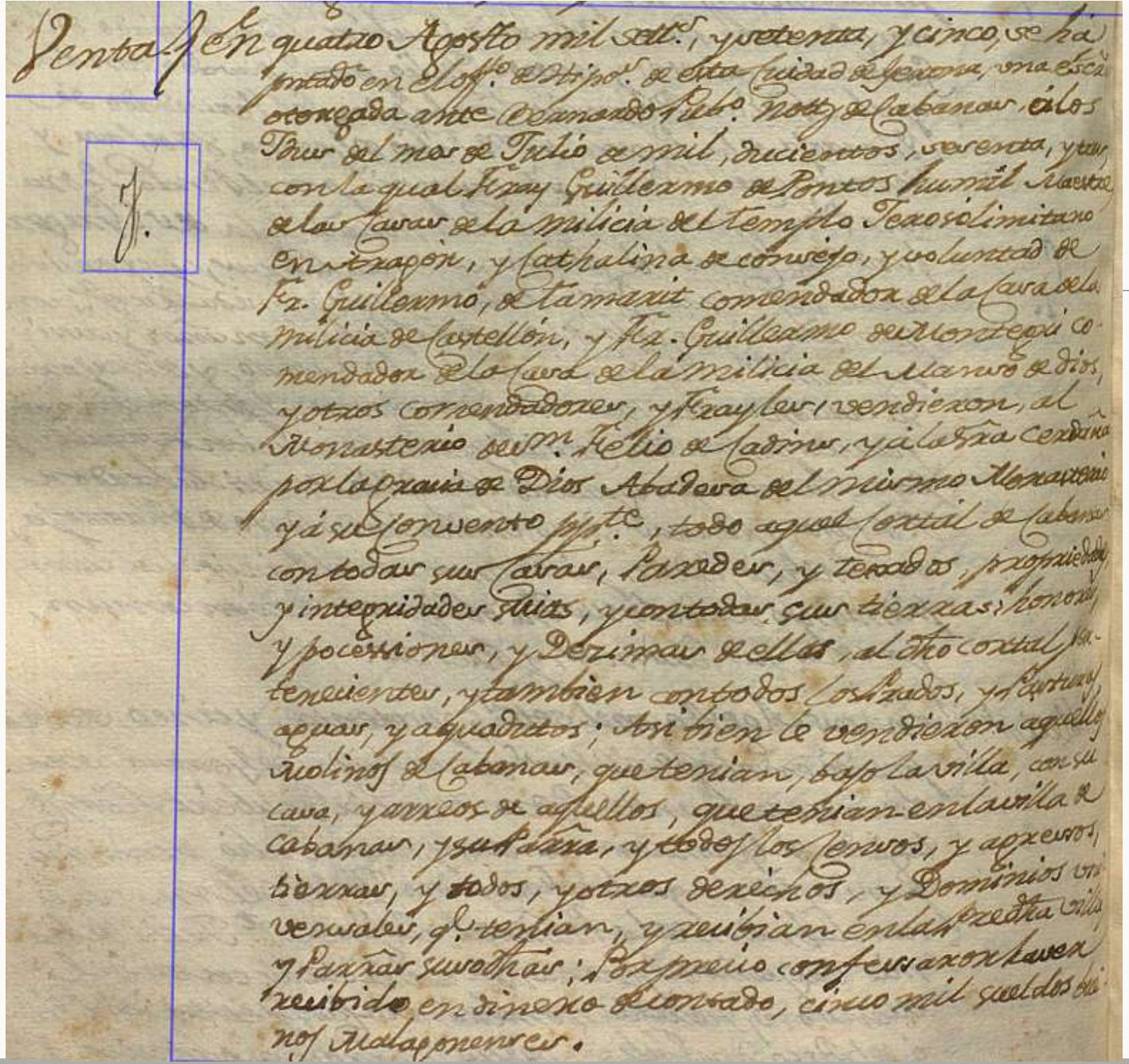

Venta. En quatro Agosto mil sett.s, y setenta, y cinco, se ha
pntado en el off.o de Hipo.s de esta Ciudad de Gerona, una escr.a
otorgada ante Bernardo Pub.o Notz de Cabanas, á los
Idus del mes de Julio de mil, ducientos, sesenta, y tres,
con la qual Fray Guillermo de Pontos humil Maestre
de las Casas de la milicia del templo Jerosolimitano
en Aragon, y Cathalina de consejo, y voluntad de
Fr. Guillermo, de Tamarit comendador de la Casa de la
milicia de Castellon, y Fr. Guillermo de Montegri co-
mendador de la Casa de la milicia del Manso de dios,
y otros comendadores, y Frayles, vendieron, al
Monasterio de S.n Felio de Cadins, y á la Sra Cerdaña
por la gracia de Dios Abadesa del mismo Monasterio
y á su Convento pp.te, todo aquel Cortal de Cabanas
con todas sus Casas, Paredes, y texados, propriedades
y integridades suias, y con todas sus tierras, honores,
y pocessiones, y Dezimas de ellas, al dho cortal per-
tenecientes, y tambien con todos los Prados, y Pasturas,
aguas, y aquaductos; Asi bien le vendieron aquellos
molinos de Cabanas, que tenian, bajo la villa, con su
casa, y arreos de aquellos, que tenian en la villa de
Cabanas, y su Parra, y todos los Censos, y agressos,
tierras, y todos, y otros derechos, y Dominios uni-
versales, q.e tenian, y recibian en la predha villa
y Parras suso dhas; Por precio confessaron haver
recibido en dinero de contado, cinco mil sueldos bue-
nos Malagonenses.

Els TEMPLERS venen

el CORTAL de CABANES

al MONESTIR de CADINS

(…) con todas sus casas, paredes y terrados (…) con todas sus tierras (…) y también con todos los prados y pasturas, aguas y aquaductos.
Así bien le vendieron aquellos molinos de Cabanas que tenian bajo la villa, con su casa y arreos de aquellos, que tenian en la villa de Cabanas (…)

CORTAL de CABANES (1263 i 1775)

Font: Ofici d'Hipoteques de Girona (1768-1805) (Arxiversa)



REC de la FONT (gener 2026)
La foto ens mostra com devia ser el paratge de LA LLACUNA



CAMP del CAGARSET (mur de contenció)





CAMP de les PASSERES



REC del SENYOR i CAMP del BURRO
(des del corriol de cal Ros)



CAMP de la SÍNIA
(al camí del Mas Ribas)



PONT de la MUGA: Els CENDRASSOS (esquerra) – L'ARRABASSADA (dreta)

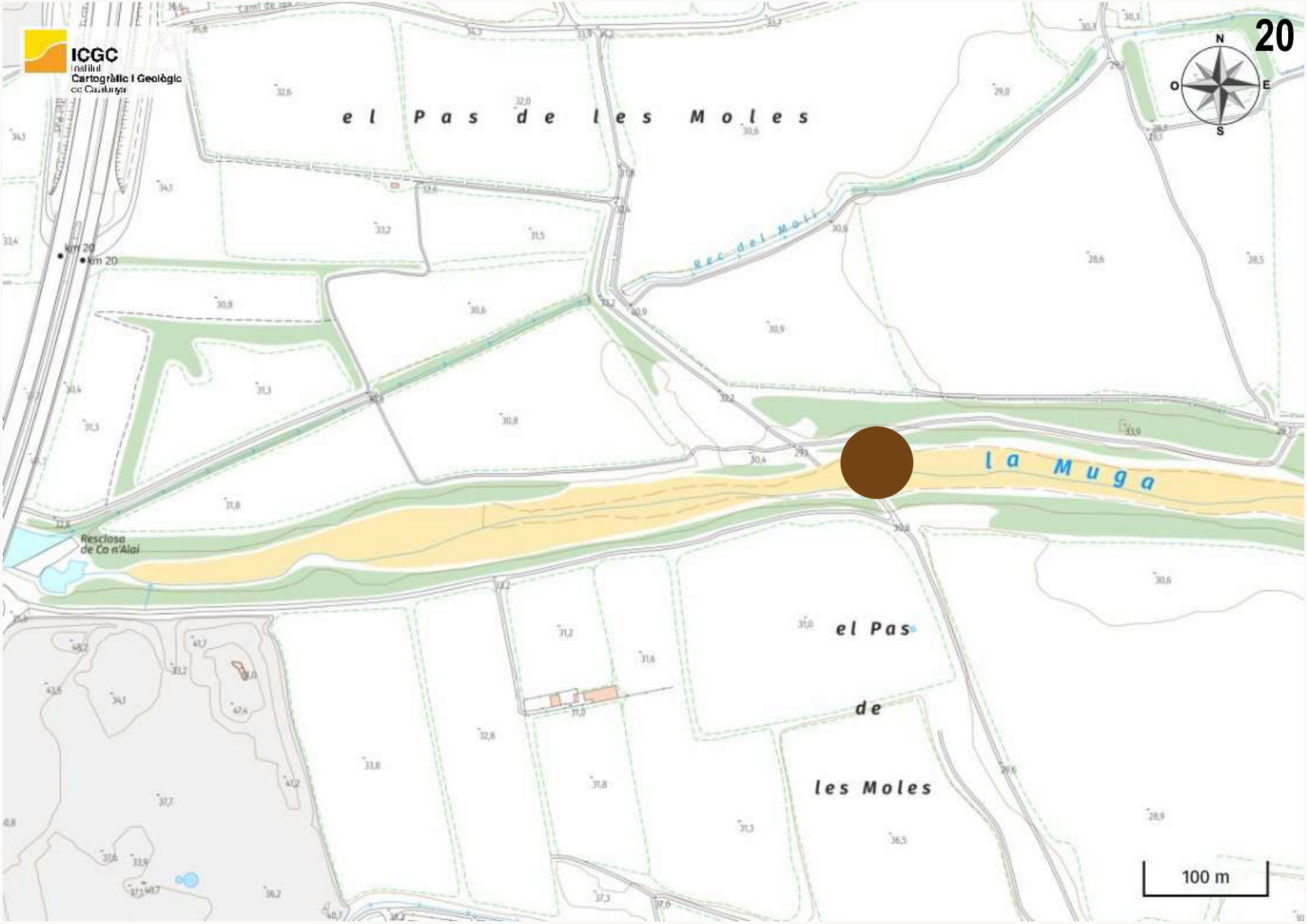

LA MUGA: PAS de les MOLES



EL LLOBREGAT: GUAL de les OLIVES


TOU
NEED

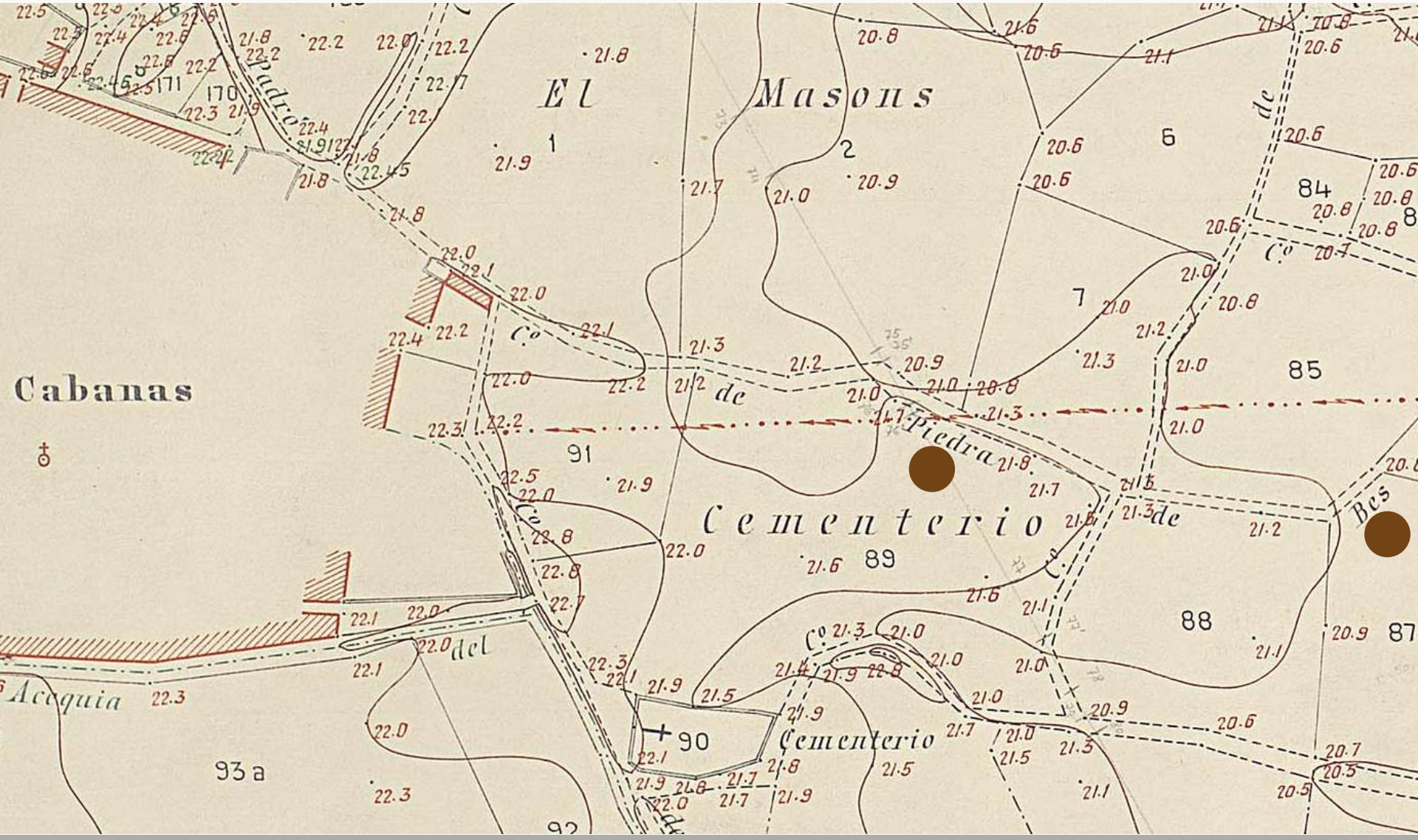

CAMÍ de la PEDRA d'en BES

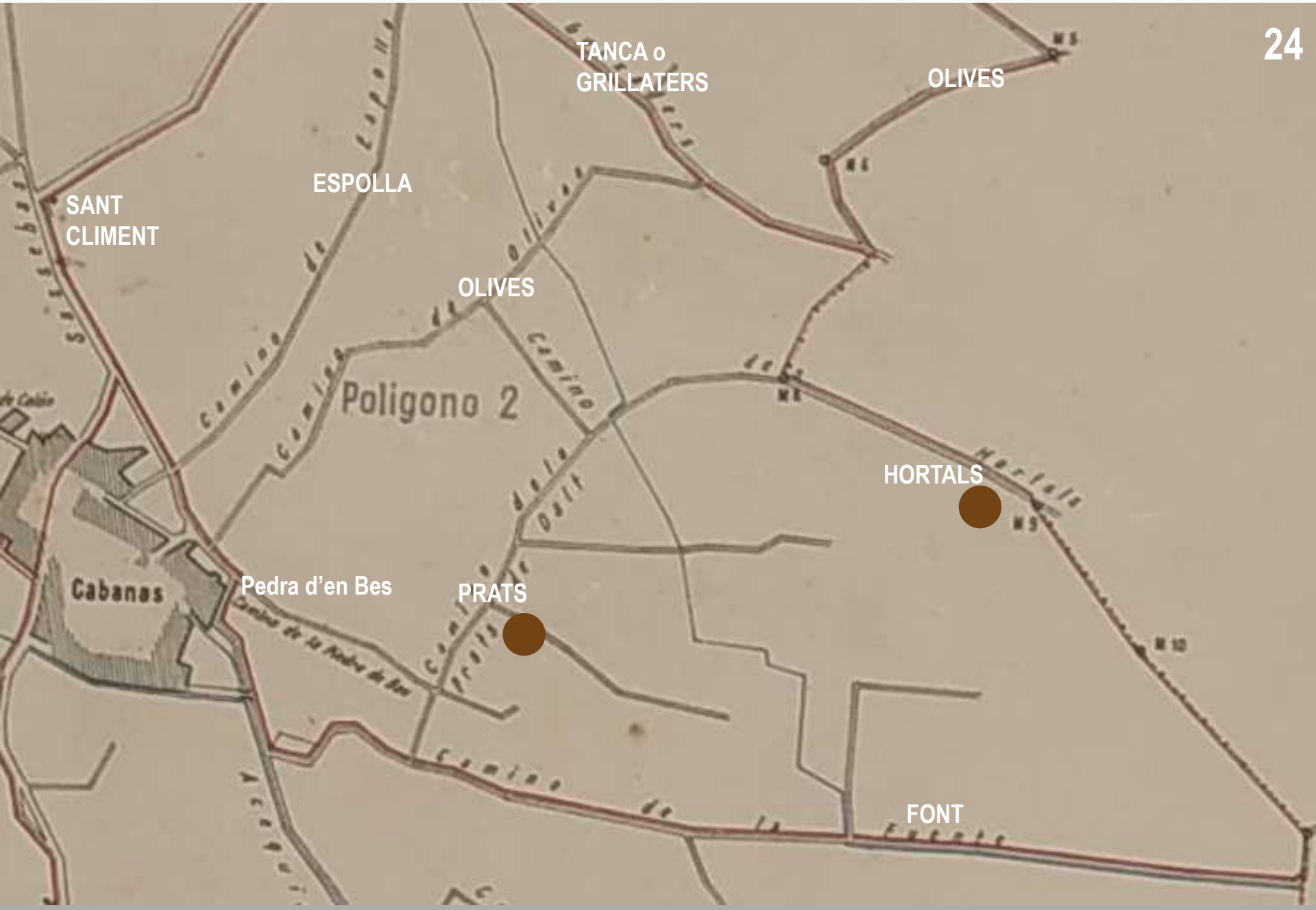

CAMÍ VELL de PERALADA (camí dels Prats o dels Hortals)

Enllaçava amb el camí de les Olives



CAMÍ de la SALANCA - MAS RIBAS



GORG del MATXO

(camí d'ESPOLLA / camí de la TANCA)

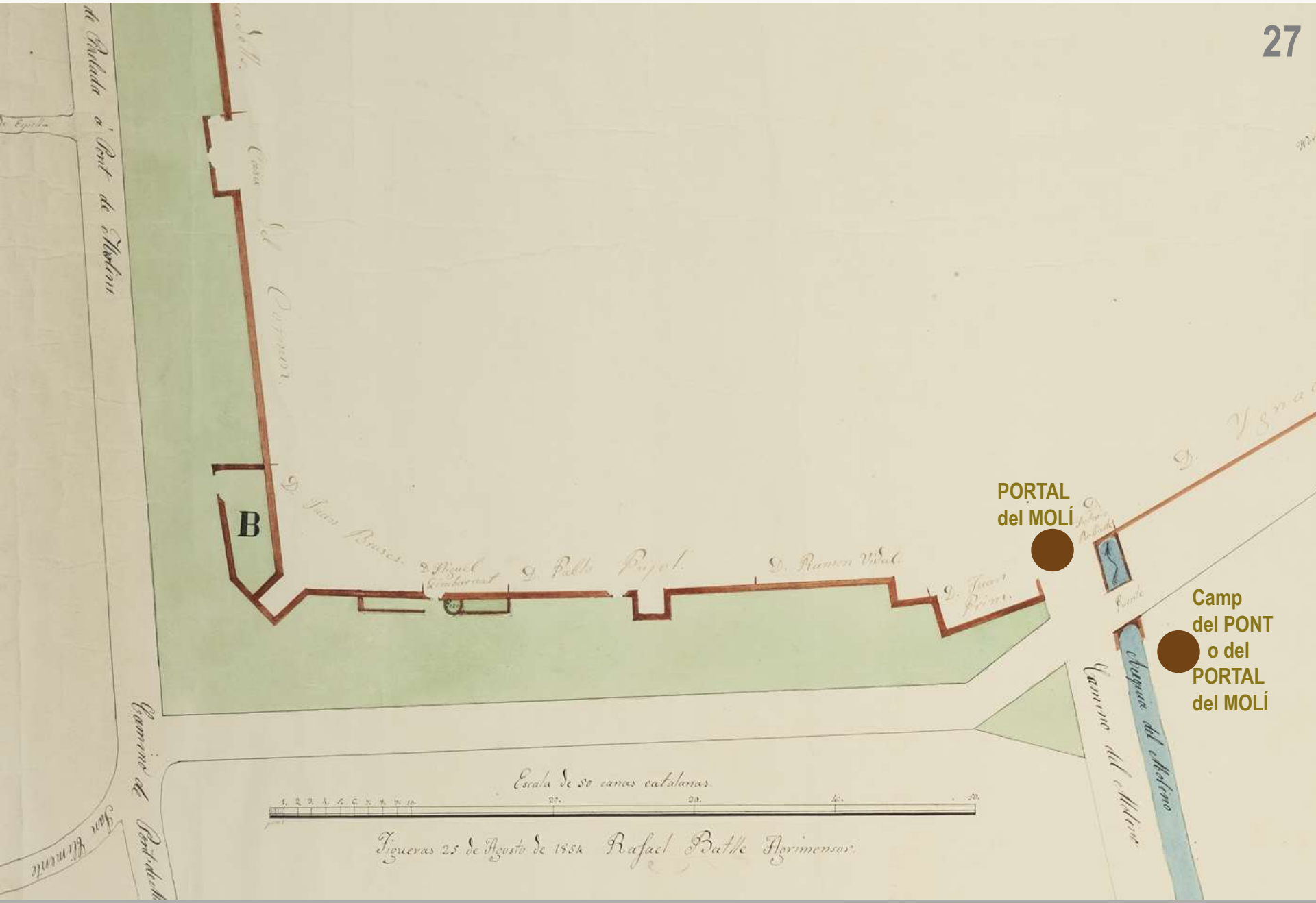

CAMP del PONT o CAMP del PORTAL del MOLÍ (can Cabanes)

(cantonada carrer Canal / carrer Dos de Maig). Font: AHDG

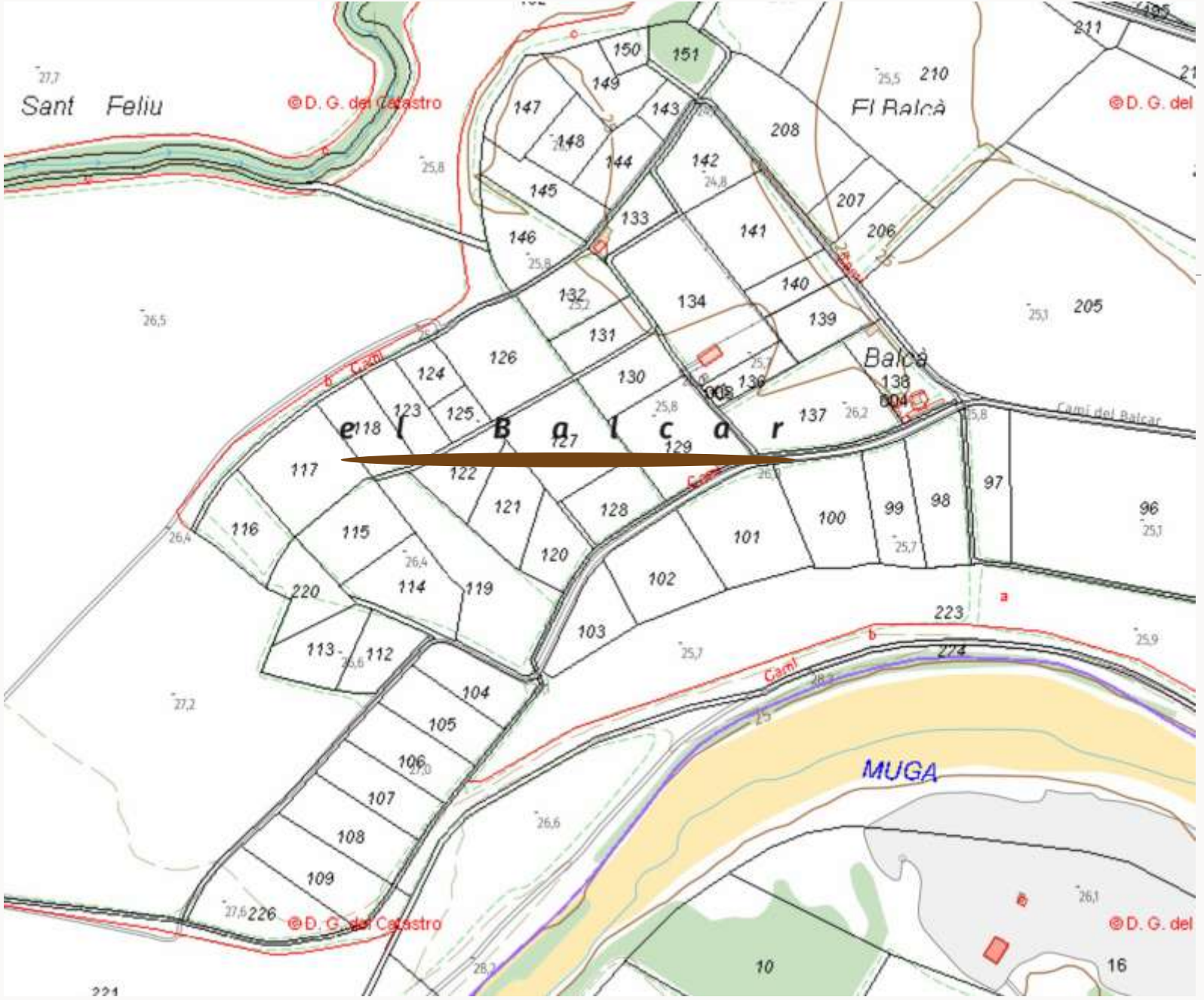
Sant Feliu
El Balcà
Balcà
el Balcar
Camí del Balcar
MUGA
©D. G. del Catastro

EL BALCAR

ARTIGUES DEL SEPULCRE

ARTIGUES DEL LLOBREGAT



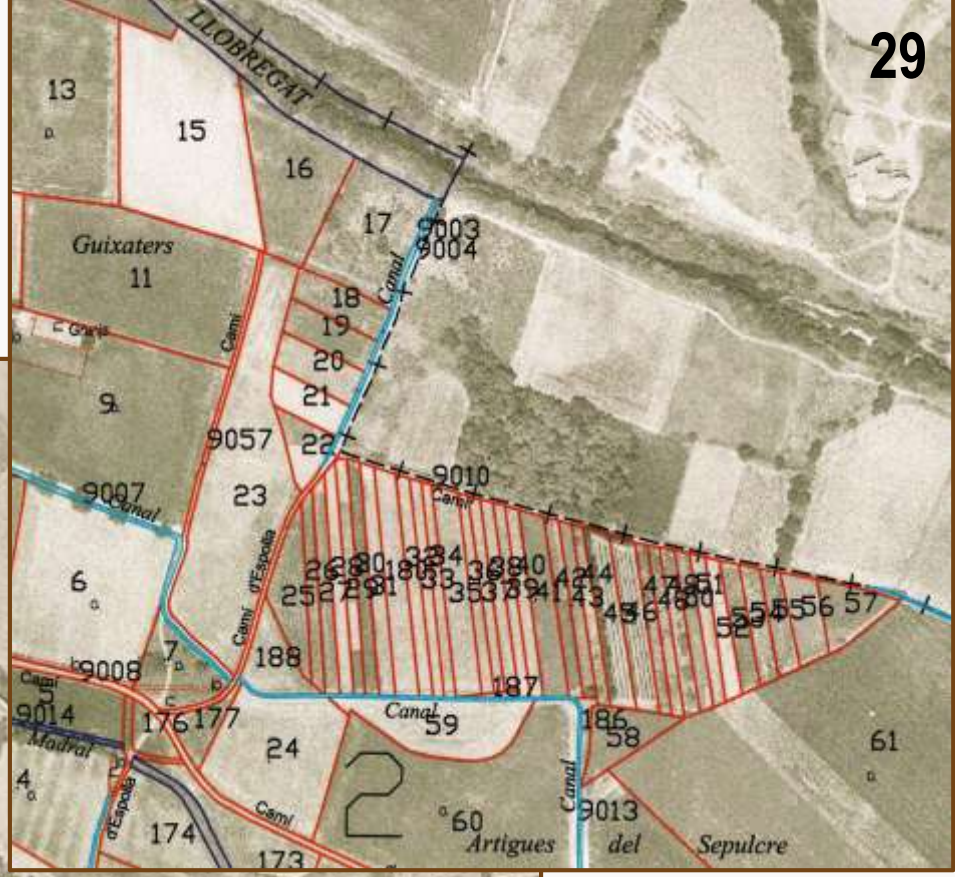

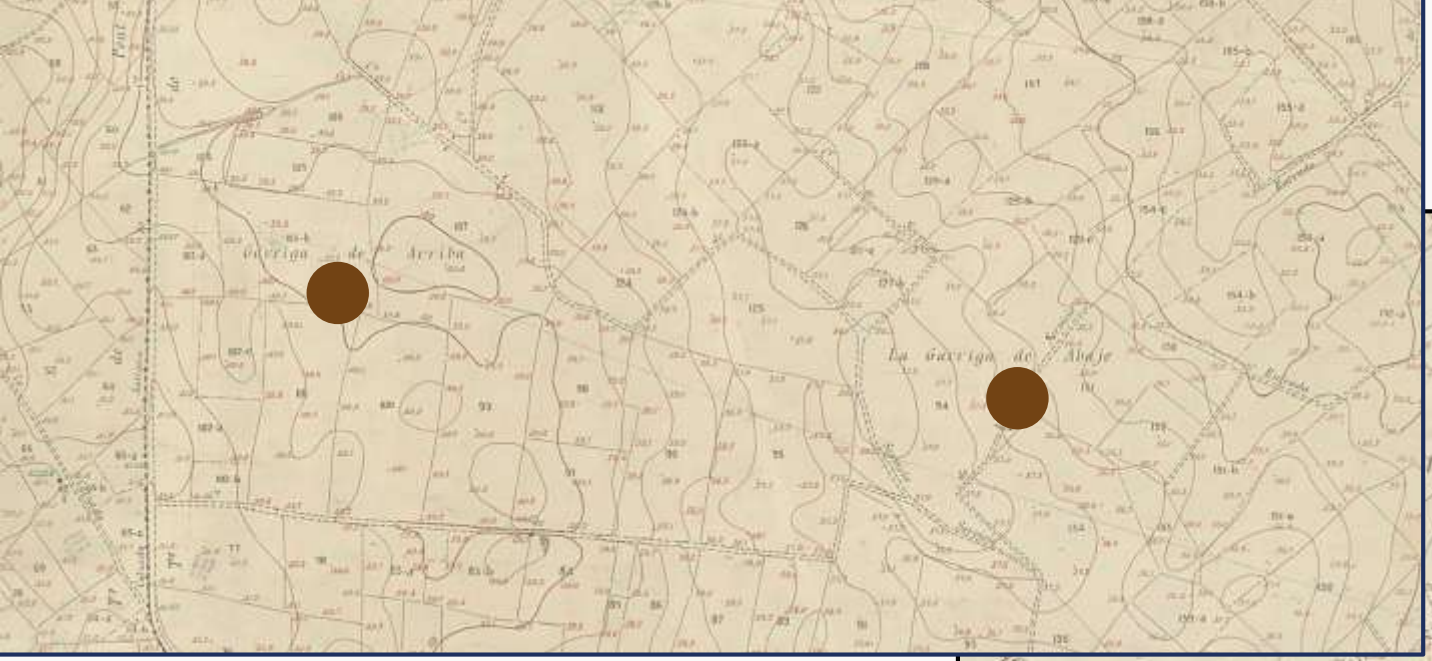

LES GARRIGUES
Garriga de dalt i Garriga de baix
Marge esquerra
de la Muga

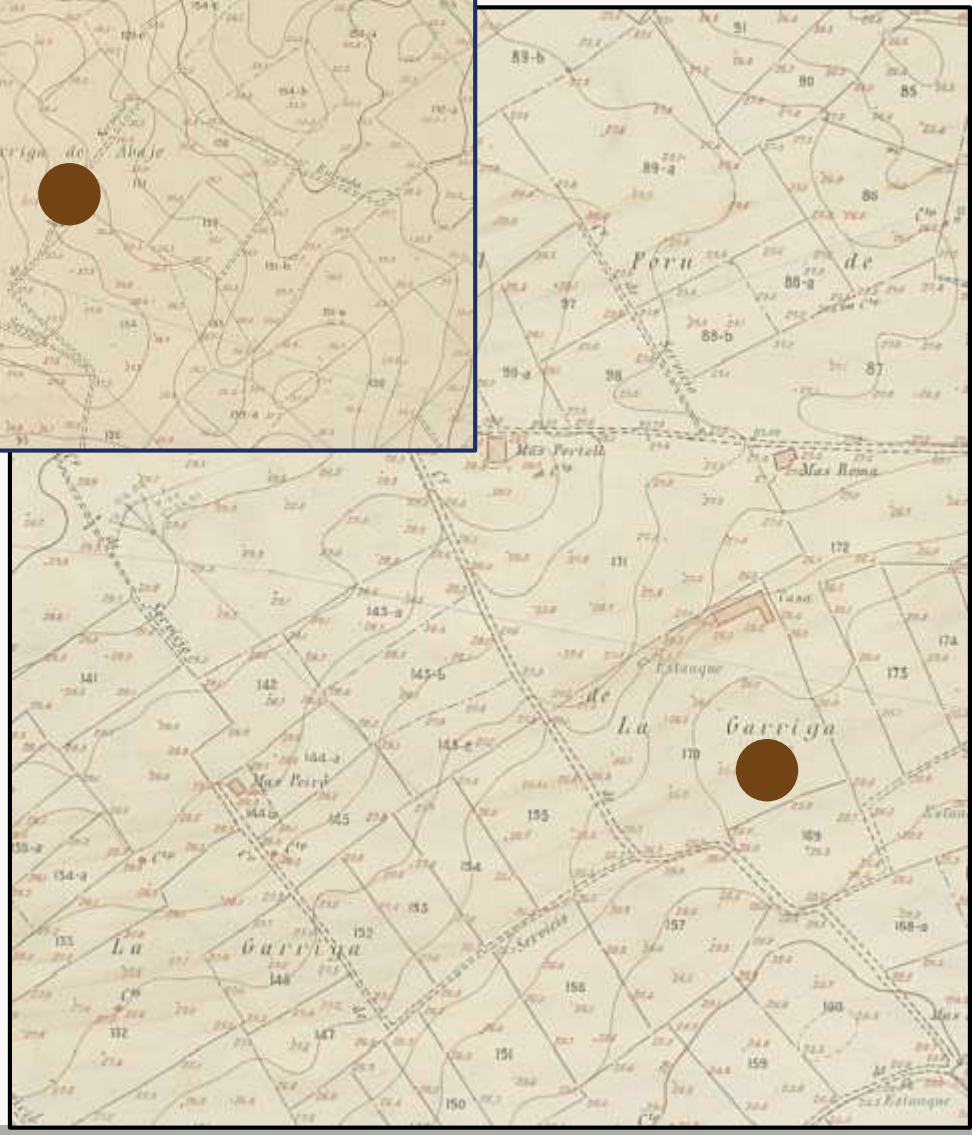

LA GARRIGA
Marge dret
de la Muga

FONTS DOCUMENTALS

Arxiu Comarcal de l'Alt Empordà
ACAE



CATASTRO del LUGAR y TÉRMINO de CABANAS (1779)

LLIBRE de NOTAS de la UNIVERSITAT de CABANES (segle XVIII)



- PADRONS de CONTRIBUCIÓ
- AMILLARAMENTS
- LIBRO de APEO …

FONTS DOCUMENTALS

Arxiu Nacional de Catalunya (ANC)
Fons: can Carreras d'Empordà

- Plet de Martí Carreras contra el seu pare (XVIII)
- Llibre d'escriptures de la familia Aguer de Cabanes (1641-1685)
- Patrimoni Carreras (XVII-XVIII) …

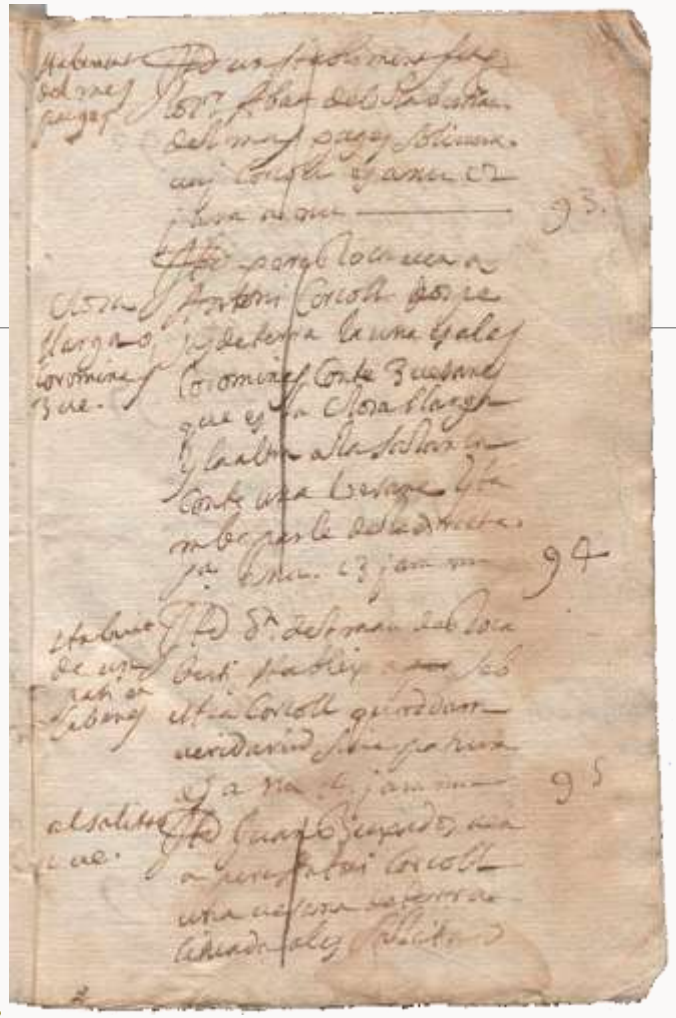

Llibreta d'actes i escriptures de les famílies Prats i Corcoll de Cabanes (segles XIV-XVII)

Llibre dels actes del patrimoni de Vicenç Puig Casadevall, prevere, començat el 15 d'abril de 1758



FONTS DOCUMENTALS

Arxiu familiar de can Carreras

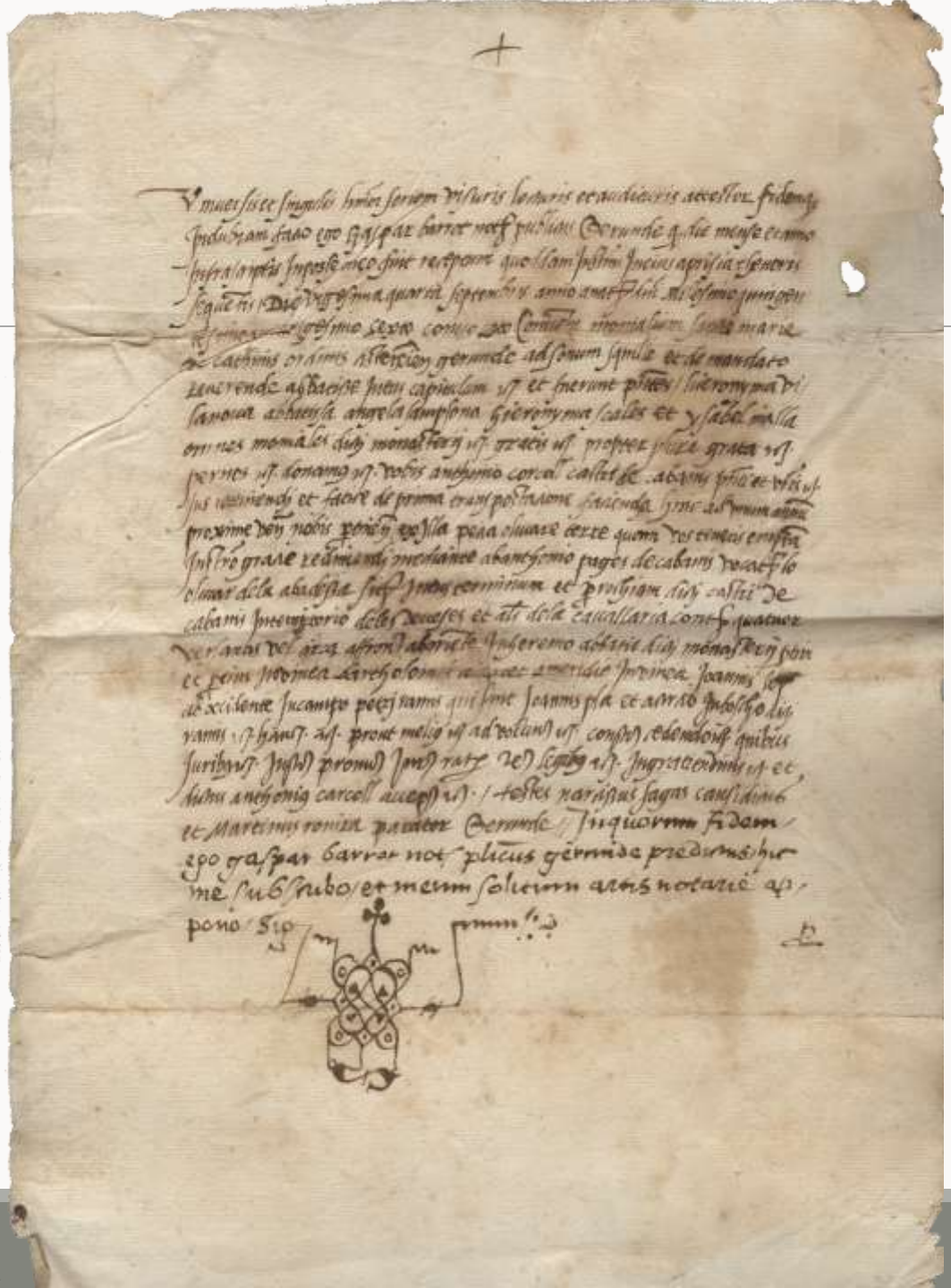

OLIVAR de L'ABADESSA (1546)